

SKALA 1:1000

 GRANICA OBSZARU OBJĘTEGO PLANEM MIEJSCOWYM

1MNB-MNW SYMBOL TERENU ELEMENTARNEGO



 LINIA ROZGRANICZAJĄCA TERENY O RÓŻNYM PRZEZNACZENIU LUB RÓŻNYCH ZASADACH ZAGOSPODAROWANIA

TEREN ZABUDOWY MIESZKANOWIEJ (M)	
MNW	TEREN ZABUDOWY MIESZKANOWIEJ JEDNOKRODZINNEJ WOLNOSTOJĄCEJ
MNW-MNB	TEREN ZABUDOWY MIESZKANOWIEJ JEDNOKRODZINNEJ WOLNOSTOJĄCEJ LUB TEREN ZABUDOWY MIESZKANOWIEJ JEDNOKRODZINNEJ BUDYNKOWEJ
MNW-US-LK	TEREN ZABUDOWY MIESZKANOWIEJ JEDNOKRODZINNEJ WOLNOSTOJĄCEJ LUB USŁUG GASTRONOMICZNYCH LUB USŁUG KULTURY
MNW-SA	TEREN ZABUDOWY MIESZKANOWIEJ JEDNOKRODZINNEJ WOLNOSTOJĄCEJ LUB AKWAKULTURY I OBSŁUGI RYBACTWA
MNW-UT	TEREN ZABUDOWY MIESZKANOWIEJ WIELOKRODZINNEJ WOLNOSTOJĄCEJ LUB USŁUG TURYSTYKI
MNW-UH-LK	TEREN ZABUDOWY MIESZKANOWIEJ WIELOKRODZINNEJ WOLNOSTOJĄCEJ LUB USŁUG HANDLU LUB USŁUG REZYMIEJNYCH
MNW-UT-US	TEREN ZABUDOWY MIESZKANOWIEJ WIELOKRODZINNEJ WOLNOSTOJĄCEJ LUB USŁUG TURYSTYKI LUB USŁUG GASTRONOMICZNYCH
TEREN USŁUG (U)	

TEREN USŁUG (U)	
UG-US	TEREN USŁUG GASTRONOMII LUB USŁUG SPORTU I REKREACJI
US	TEREN USŁUG SPORTU I REKREACJI

TEREN KOMUNIKACIJI (K)

KDL	TEREN DROGI LOKALNEJ
KDD	TEREN DROGI DOJAZDOWEJ
KR	TEREN KOMUNIKACJI DROGOWEJ WEWNĘTRZNEJ
KP	TEREN KOMUNIKACJI PIESZO-ROWEROWEJ
KOP	TEREN PARKINGU
KOR	TEREN PLACU LUB RYNKU

	TEREN PARKINGU LUB GRUNTÓW ORNYCH ORAZ UPRAW
	TEREN DROGI LOKALNEJ LUB WÓD POWIERZCHNIOWYCH ŚRODLADOWYCH

TEREN INFRASTRUKTURY TECHNICZNEJ (I)

TEREN ROLNICTWA (R)	
RNR	TEREN GRUNTÓW ORNYCH ORAZ UPRAW
RNR-ZD	TEREN GRUNTÓW ORNYCH ORAZ UPRAW LUB OGRODÓW DZIAŁKOWYCH
RA	TEREN AKWAKULTURY I OBSŁUGI RYBACTWA


TEREN WÓD (W)	
WS	TEREN WÓD POWIERZCHNIOWYCH ŚRÓDLĄDOWYCH
WS-ZN	TEREN WÓD POWIERZCHNIOWYCH ŚRÓDLĄDOWYCH LUB ZIELENI NATURALNEJ

TEREN ZIELENI (Z)









ZN	TEREN ZIELENI NATURALNEJ
ZPW	TEREN ZIELENI URZĄDZONEJ WYSOKIEJ
ZD	TEREN OGRODÓW DZIAŁKOWYCH

**ZAGOSPODAROWANIE TERENU:**


 OBOWIĄZUJĄCA LINIA ZABUDOWY


 NIEPRZEKACZALNA LINIA ZABUDOWY

**OBSZARY I OBIEKTY CHRONIONE:**

	OBIEKTY O WARTOŚCIACH KULTUROWYCH POPRZEC PLAN MIEJSCOWY
	OBZASZ OCHRONY KONSERWATORSKIEJ HISTORYCZNEGO URBANISTYCZNEGO ZESPÓŁU MEYNA "KLUCZOWY"
	POMNIKIOWE OKAZY DRZEW
	SZPALER DRZEW O WARTOŚCIACH KOMPONIZACYJNYCH I PRZYRODNICZYCH
	STREFA "W II" OCHRONY ARCHEOLOGICZNO - KONSERWATORSKIEJ
	STREFA "W III" OCHRONY ARCHEOLOGICZNO - KONSERWATORSKIEJ
	UŻYTEK EKOLOGICZNY "WIEBISKI KORYTARZ EKOLOGICZNY KORYTARZ RZEKI IWI I JEJ DOPŁYWOY"
	OBZASZ CENNY PRZYRODNY

(cały obszar planu)

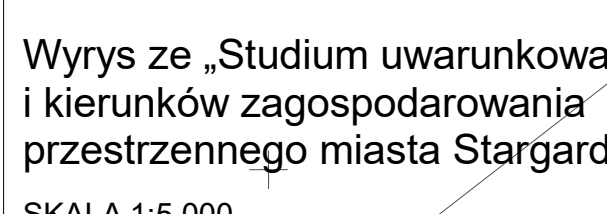
**ELEMENTY SIECIOWEJ INFRASTRUKTURY TECHNICZNEJ:**

**OZNACZENIA INFORMACYJNE NIEBUDĄCE USTALENIAMI PLANU:**









	AKCENT ARCHITECTONICZNY
	UKŁAD ZABUDOWY
	NAWIERZCHNIE PIESZO-ROWEROWE
	NAWIERZCHNIE DROGOWE UTWARDZONE
	DOPUSZCZALNE LINIE PODZIAŁU TERENU
	ORIENTACYJNY PODZIAŁ OGRÓDZÓW DZIAŁKOWYCH
	NASADZENIA DRZEW ULIŚCIANYCH
	TERENY SZCZEGÓLNEGO ZAGROŻENIA POWODZIĄ 10%
	TERENY SZCZEGÓLNEGO ZAGROŻENIA POWODZIĄ 1%

POZOSTAŁE OZNACZENIA STANOWIĄ TREŚĆ MAPY ZASADNICZEJ

RYSUNEK PLANU SPORZĄDZONO W UKŁADZIE WSPÓŁRZĘDNYCH 2000, STREFA 5 (EPSG:2176) PRZY WYKORZYSTANIU MAPY ZASADNICZEJ W POSTACI WEKTOROWEJ POCHODZĄCEJ Z PAŃSTWOWEGO ZASOBU GEODEZYJNEGO I KARTOGRAFICZNEGO UDOSTĘPNIONEJ PRZEZ STARSZĘ STARGARDZKIEGO - LICENCJA NR NG.11.6642.993.2024.SI.3214.P



## OZNACZENIA

	GRANICA OZBISZARU OBIEKTOW NIEZADWOLNYCH
	granica administracyjna miasta
	granica drzewek wzdłuż ulicy
	obszar szczególnego zagrożenia powodzi 1%
	obszar szczególnego zagrożenia powodzi 1%
	tereny z zagrożeniem zalania
	obszar ochrony konserwatorskiej
	obszar ochrony konserwatorskiej
	obszar ochrony konserwatorskiej
	obszar ochrony konserwatorskiej
	obszar ochrony konserwatorskiej
	obszar ochrony konserwatorskiej
	obszar ochrony konserwatorskiej
	obszar ochrony konserwatorskiej
	obszar ochrony konserwatorskiej
	obszar ochrony konserwatorskiej
	obszar ochrony konserwatorskiej
	obszar ochrony konserwatorskiej
	obszar ochrony konserwatorskiej
	obszar ochrony konserwatorskiej
	obszar ochrony konserwatorskiej
	obszar ochrony konserwatorskiej
	obszar ochrony konserwatorskiej
	obszar ochrony konserwatorskiej
	obszar ochrony konserwatorskiej
	obszar ochrony konserwatorskiej
	obszar ochrony konserwatorskiej
	obszar ochrony konserwatorskiej
	obszar ochrony konserwatorskiej
	obszar ochrony konserwatorskiej
	obszar ochrony konserwatorskiej

