

U c h w a ł a Nr XLVIII/256/92
Rady Miejskiej w Stargardzie Szczecińskim
z dnia 28 lipca 1992r.

w sprawie kierunków działania Zarządu Miasta w zakresie sposobu zagospodarowania terenu na targowisko o funkcji czasowej zlokalizowane na terenie Starego Miasta pomiędzy ul. Grodzką, południową granicą parkingu, ul. K. Wielkiego oraz zewnętrzną linią kwiatonów.

Na podstawie art. 18 ust. 2 pkt 2 ustawy z dnia 8 marca 1990r. o samorządzie terytorialnym / Dz. U. Nr 16, poz. 95; Nr 34, poz. 199, Nr 43, poz. 253; Nr 89, poz. 518 z 1991r. Nr 4, poz. 18, Nr 110, poz. 473 / i art. 5 Dekretu z dnia 2 sierpnia 1951r. o targach i targowiskach / / Dz. U. Nr 41, poz. 312 i z 1990r. Nr 34, poz. 198 / Rada Miejska w Stargardzie Szczecińskim uchwala, co następuje:

§ 1.

Zatwierdza sposób zagospodarowania i użytkowania terenu na targowisko o funkcji czasowej, zgodnie z załącznikiem Nr 1 do niniejszej uchwały.

§ 2.

Powierza się wykonanie uchwały Zarządowi Miasta Stargardu Szczecińskiego z zaleceniem przygotowania projektu uchwały Rady Miejskiej tworzącej targowisko i ustalającej zasady jego funkcjonowania.

§ 3.

Uchwała wchodzi w życie w dniu podjęcia.

Przewodniczący Rady

Zbigniew Petri

Opinia Nr 69/92
Do projektu nie zgłasza zastrzeżeń
pod względem prawnym i redakcyjnym

REFERENT PRAWNY

mgr Monika Kaszczyńska-Skiba

Załącznik Nr 1

do uchwały Nr XLVIII/256/92
Rady Miejskiej w Stargardzie
Szczecińskim

z dnia 28 lipca 1992r.

Sposób zagospodarowania terenu na targowisko o funkcji czasowej
zlokalizowane na terenie Starego Miasta pomiędzy ul. Grodzką,
południową granicą parkingu, ul. K. Wielkiego oraz zewnętrzną
linią kwiatonów.

I. Podstawa opracowania.

1. Obowiązujące ustalenia planu ogólnego zagospodarowania prze-
strzennego miasta Stargardu Szczecińskiego.
2. Wymogi w zakresie wyglądu i formy obiektów zlokalizowanych
w strefie "A" ochrony konserwatorskiej na podstawie wytycznych
konserwatorskich kształtowania form zabudowy obszaru Starego
Miasta.
3. Warunki zagospodarowania terenu na targowisko o funkcji czasowej
zlokalizowane na terenie Starego Miasta pomiędzy ul. Grodzką,
południową granicą parkingu, ul. K. Wielkiego, zewnętrzną linią
kwiatonów, przyjęte uchwałą Nr XL VII/248/92 Rady Miejskiej
w Stargardzie Szczec. z dnia 30 czerwca 1992r. w sprawie
ustalenia kierunków działania Zarządu Miasta w zakresie czaso-
wego zagospodarowania części śródmieścia miasta Stargardu Szczec
ograniczonego ulicami : Grodzką , B. Chrobrego, K. Wielkiego
oraz linią zabudowy sklepu Bazar, oraz o zmianie niektórych
uchwał.
4. Uzgodnienia sposobu zagospodarowania targowiska o funkcji
czasowej z :
 - 4.1. Państwowym Terenowym Inspektorem Sanitarnym w Stargardzie
- - Szczec. / Nr TSSE-NZ-399/2117/92 z dnia 23.07.1992r./
 - 4.2. Zakładem Energetycznym Szczecin - Rejonem Energetycznym
- - w Stargardzie Szczec. z dnia 23.07.1992r.
 - 4.3. Miejskim Przedsiębiorstwem Gospodarki Komunalnej Zarządem
- - Wodociągów i Kanalizacji z dnia 23.07.1992r.
 - 4.4. Komendą Rejonową Państwowej Straży Pożarnej w Stargardzie
Szczec.

4.5. Państwową Służbą Ochrony Zabytków w Szczecinie z dnia 17.07.1992r.

w zakresie możliwości bezkolizyjnego zagospodarowania terenu na targowisko o funkcji czasowej.

II. Sposób Zagospodarowania - zgodnie z załącznikiem graficznym Nr 1, tj.:

1. Zagospodarowanie terenu odbywać się będzie w dwóch etapach
etap I - przewiduje się ustawienie 85 sztuk straganów handlowych oraz wykonanie ogrodzenia wokół targowiska;
etap II - wykonanie od strony ul. Grodzkiej punktu czerpania wody, WC, zaplecza magazynowego i pomieszczenia dla inkasenta.
2. Obiekty kubaturowe tymczasowe:

- 2.1. stoły handlowe - konstrukcja metalowa, zadaszona, pokryte blachą tłoczoną w kształcie dachówki; Stoły z blachy aluminiowej o wymiarach 245 x 250 cm w ilości 85 sztuk
- / projekt wg załącznika Nr 2/
- 2.2. WC - wycofany poza granice targowiska, ustawiony na terenie parkingu
- 2.3. Punkt czerpania wody - trzy krany z brodzikiem - wyłożone kafelkami,
- 2.4. Pomieszczenie dla inkasenta - zlokalizowane przy wejściu na targowisko, z magazynkiem gospodarczym i umywalką,

3. Punkt czerpania wody, pomieszczenie dla inkasenta, WC, przykryte będą w jednym ciągu dachem pokrytym blachą dachówkową - zgodnie z załącznikiem graficznym Nr 3.

4. Numeracja stołów, warunki handlowania:

- 4.1. Stragany ponumerowane od 1 do 85
- 4.2. Stoiska o nr 1 - 6, 71 - 74, 76 - 85 przeznaczone są wyłącznie do sprzedaży artykułów przemysłowych i artykułów chemii gospodarczej z całkowitym zakazem handlu artykułami spożywczymi.

Stoiska o nr 7 - 70 i 75 przeznaczone są do sprzedaży wszelkich artykułów łącznie z artykułami spożywczymi.

5. Sposób ogrodzenia targowiska i wykonanie bram wejściowych - zgodnie z załącznikiem graficznym Nr 4

Przewiduje się jednolitą wysokość ogrodzenia. W miejscach istniejących przejść pomiędzy kwiatonami należy uzupełnić murek kostką granitową na zaprawie cementowej.

Elementy ogrodzenia montowane będą do słupków stalowych zakończonych w murkach.

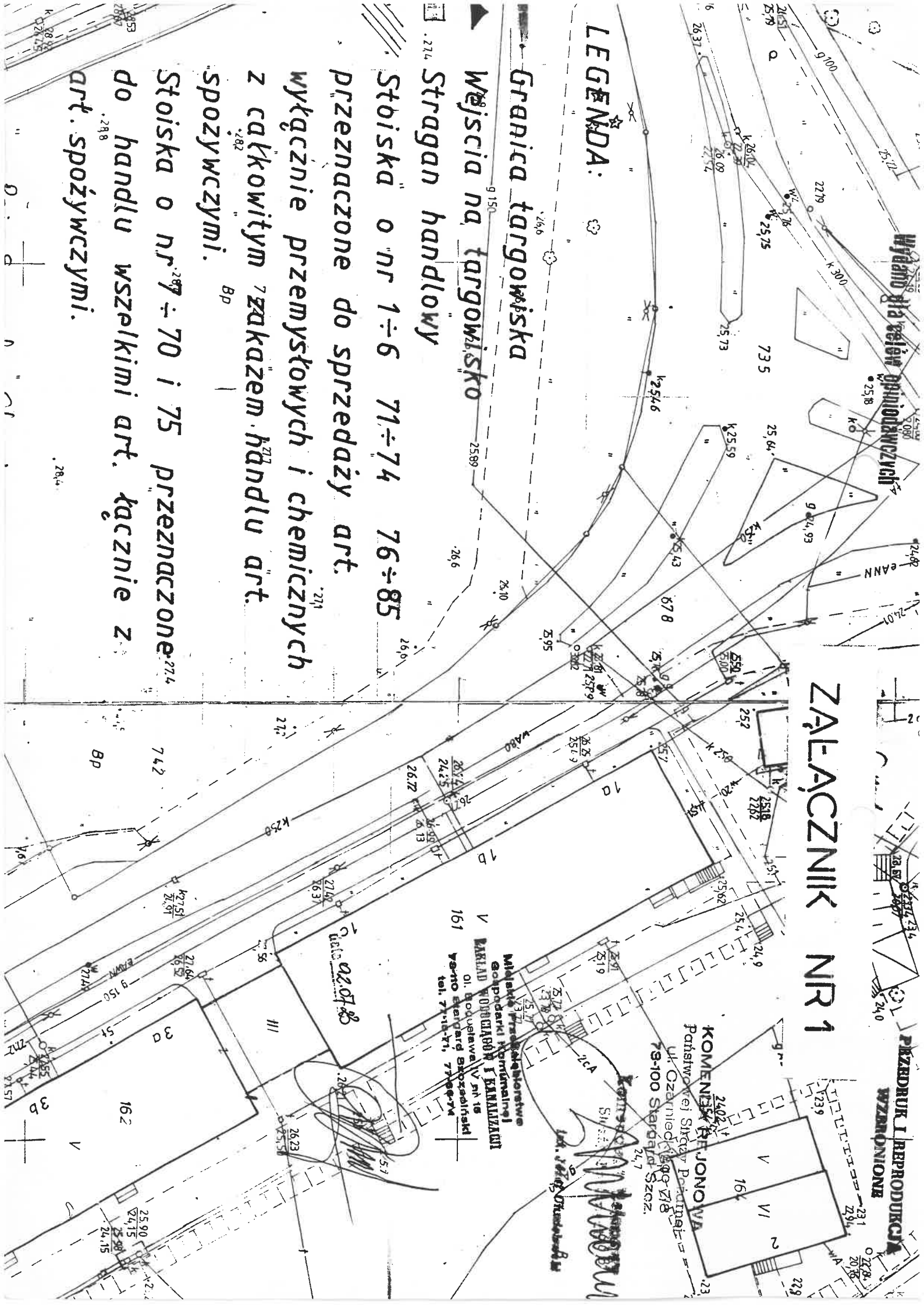
Od strony parkingu deski mocowane będą do konstrukcji stalowych słupków straganów handlowych.

Bramy wejściowe wykonane zostaną zgodnie z załącznikiem graficznym Nr 4.

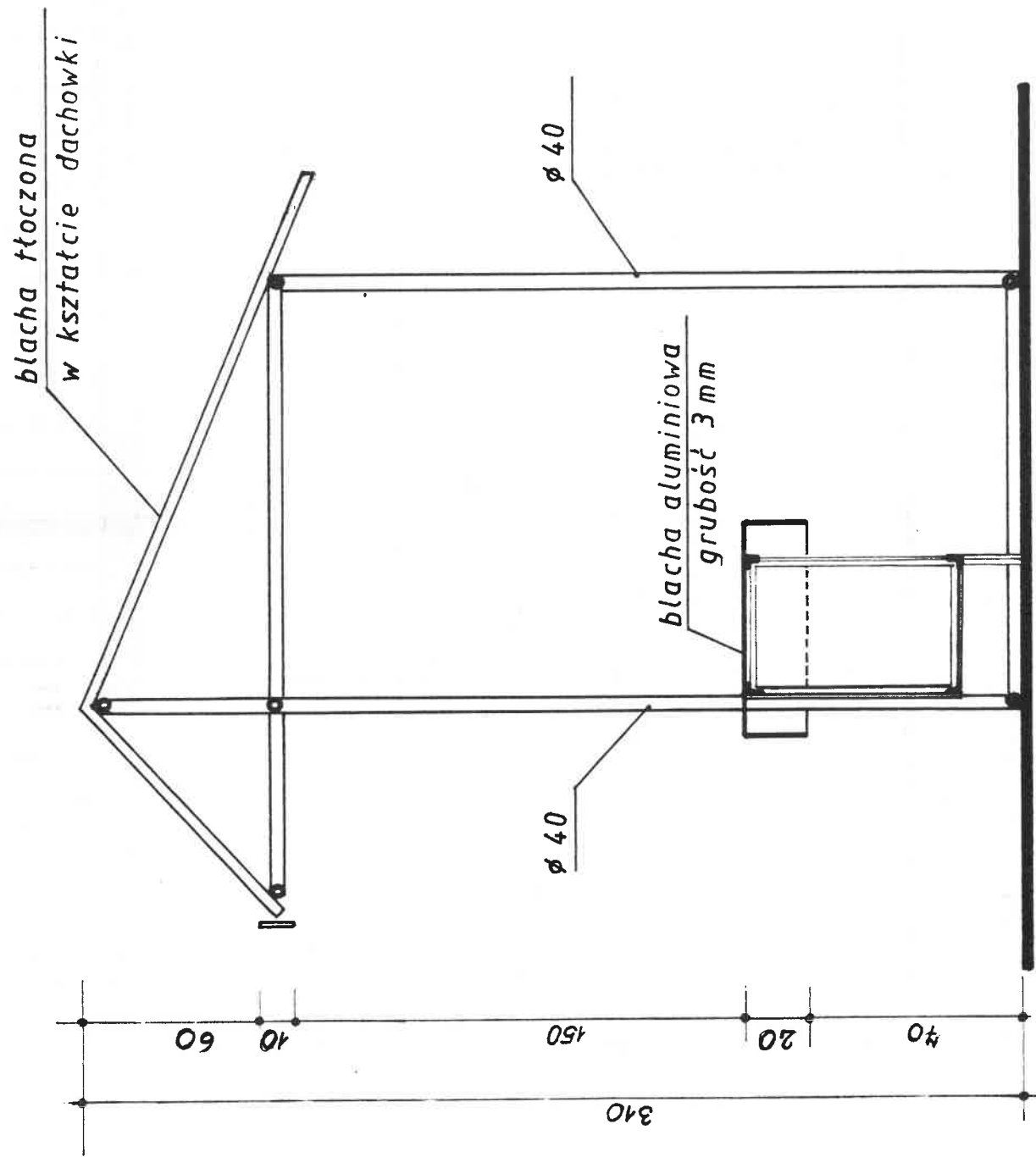
WZAMONIONE
PRZEDRUK I REPRODUKCJA

LEGENDA:

art. spożywczy mi.



ZAŁĄCZNIK NR 2

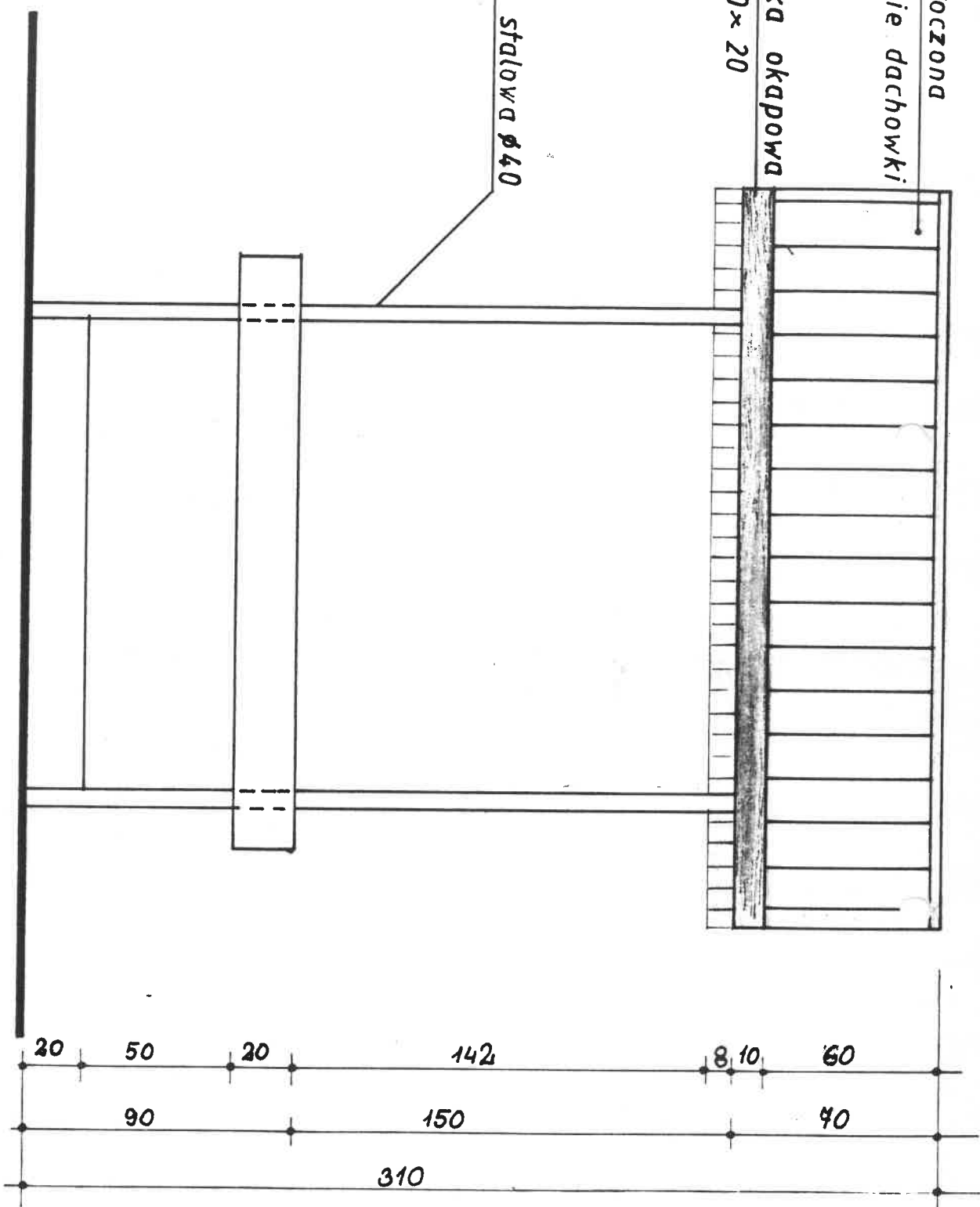


PRZĘKRÓJ SKALA 1:20

blacha tłoczona
w kształcie dachówki

deska okapowa
120 x 20

rura stalowa $\phi 40$



ZALĄCZNIK NR 2

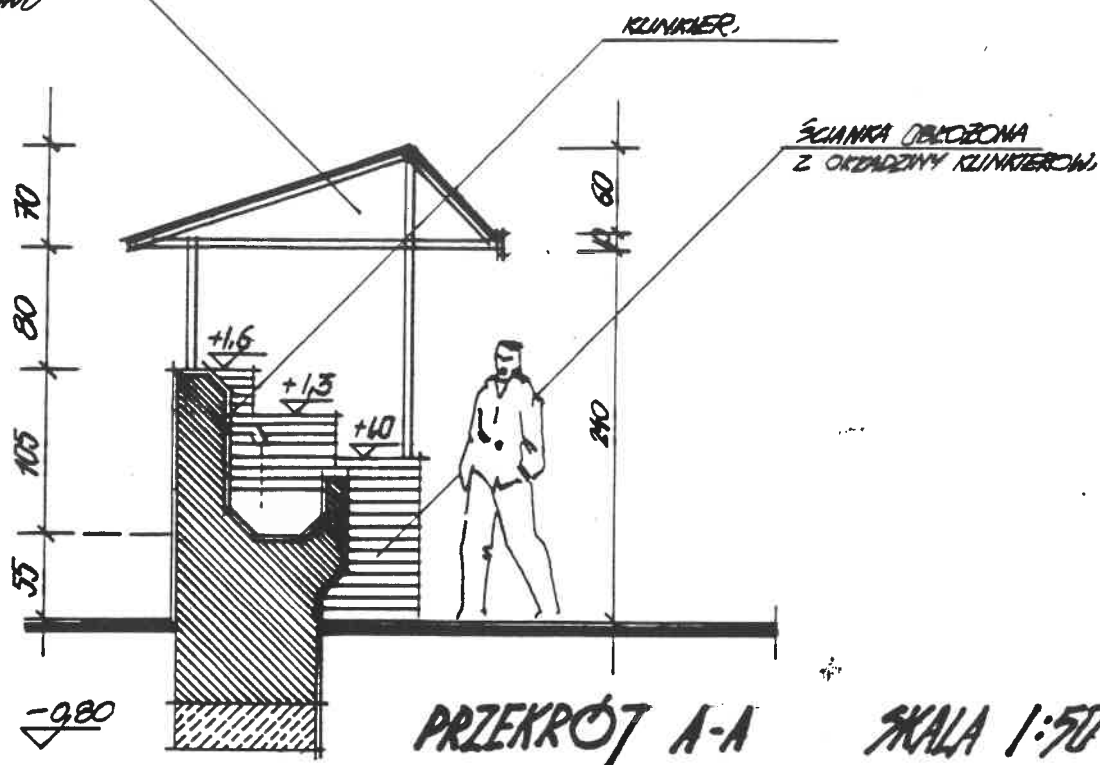
WIDOK Z PRZODU

SKALA 1:20

A. Praducka

ZAŁĄCZNIK NR 3

KONSTRUKCJA DACHU ANALOGICZNA
DO ZADASZENIA STRACANU




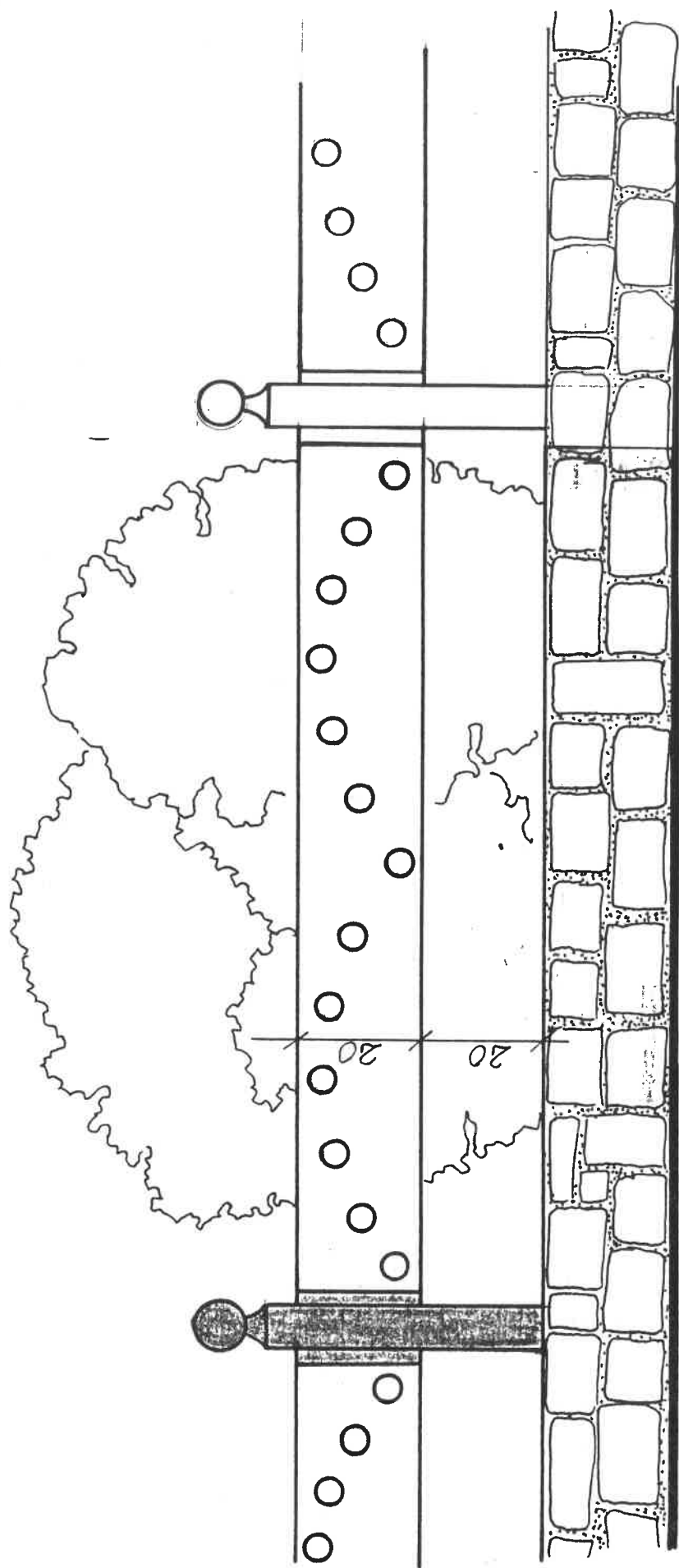
BRDZIK WODNY / ZADASZENIE

WIDOK CZĘŚCI TECHNICZNEJ TARGOWISKA

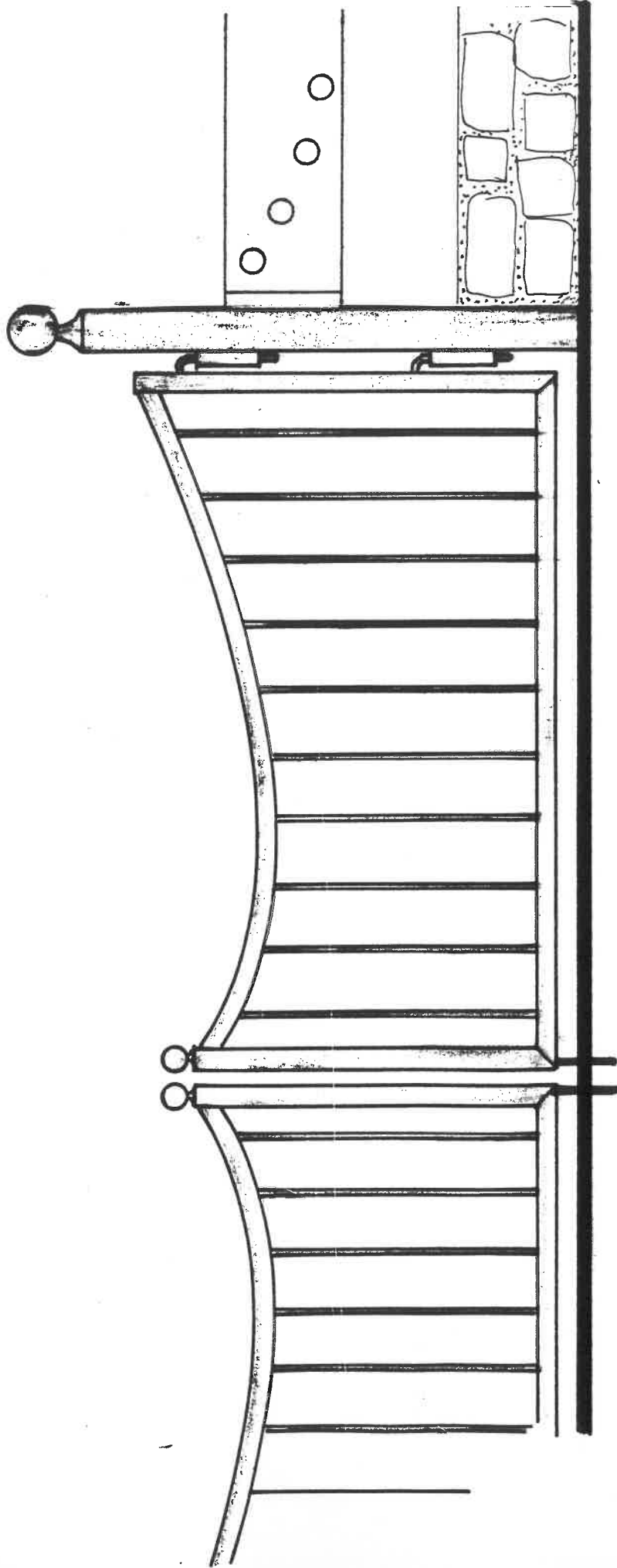
1. POMIESZCZENIE INKASENTA
2. PUNKT CZERPIANIA WODY
3. TOALETY

ZALĄCZNIK NR 3





ZAŁĄCZNIK NR 4



BRAMA WEJŚCIOWA