









SKALA 0 0.5 km 1.0 km

STARGARD SZCZECIŃSKI - STUDIUM UWARUNKOWAŃ I KIERUNKÓW ZAGOSPODAROWANIA PRZESTRZENNEGO
OGRANICZENIA ZABUDOWY

Rys. nr 21

OZNACZENIA:

- | | | | |
|---|--|---|--|
|  | TERENY WYŁĄCZONE SPOD DALSZEJ ZABUDOWY |  | STREFA "E" EKSPOZYCJI STAREGO MIASTA - OGRANICZENIE WYSOKOŚCI ZABUDOWY |
|  | TERENY LEŚNE WYŁĄCZONE SPOD ZABUDOWY |  | TERENY PARKU - ZABUDOWA OBSŁUGUJĄCA, PARKOWA |
|  | TERENY DO ZALESIENIA WYŁĄCZONE SPOD ZABUDOWY |  | TERENY CMENTARZY - ZABUDOWA SAKRALNA |
|  | TERENY NARAŻONE NA NIEBEZPIECZENSTWO POWODZI |  | TERENY OGRÓDKÓW DZIAŁKOWYCH - ZABUDOWA DO 25 m2 |