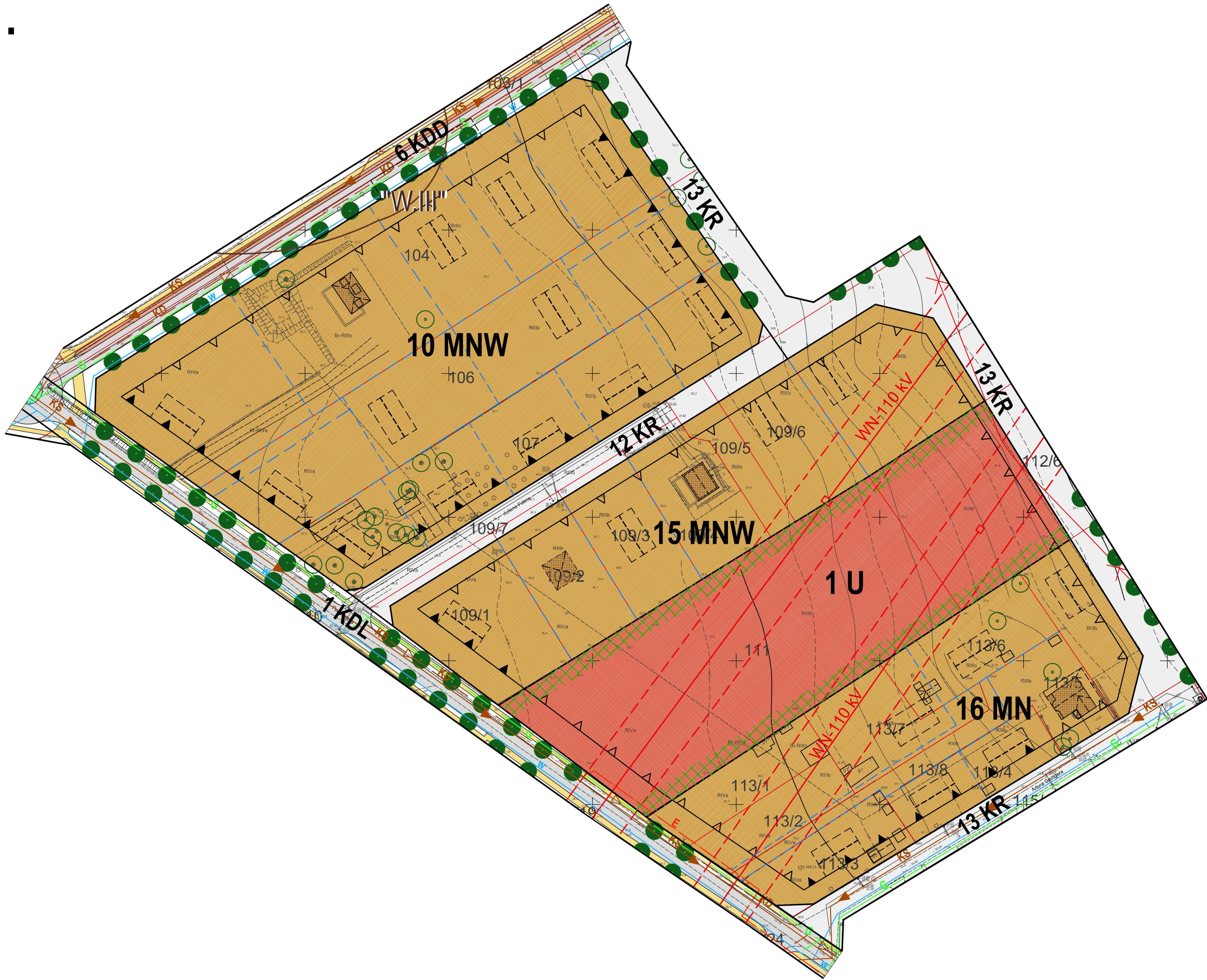
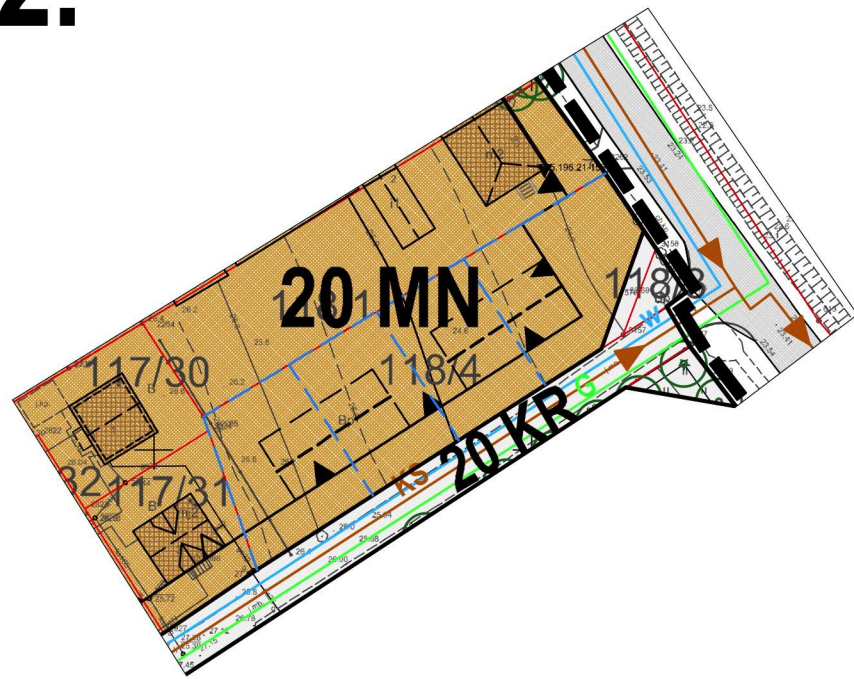


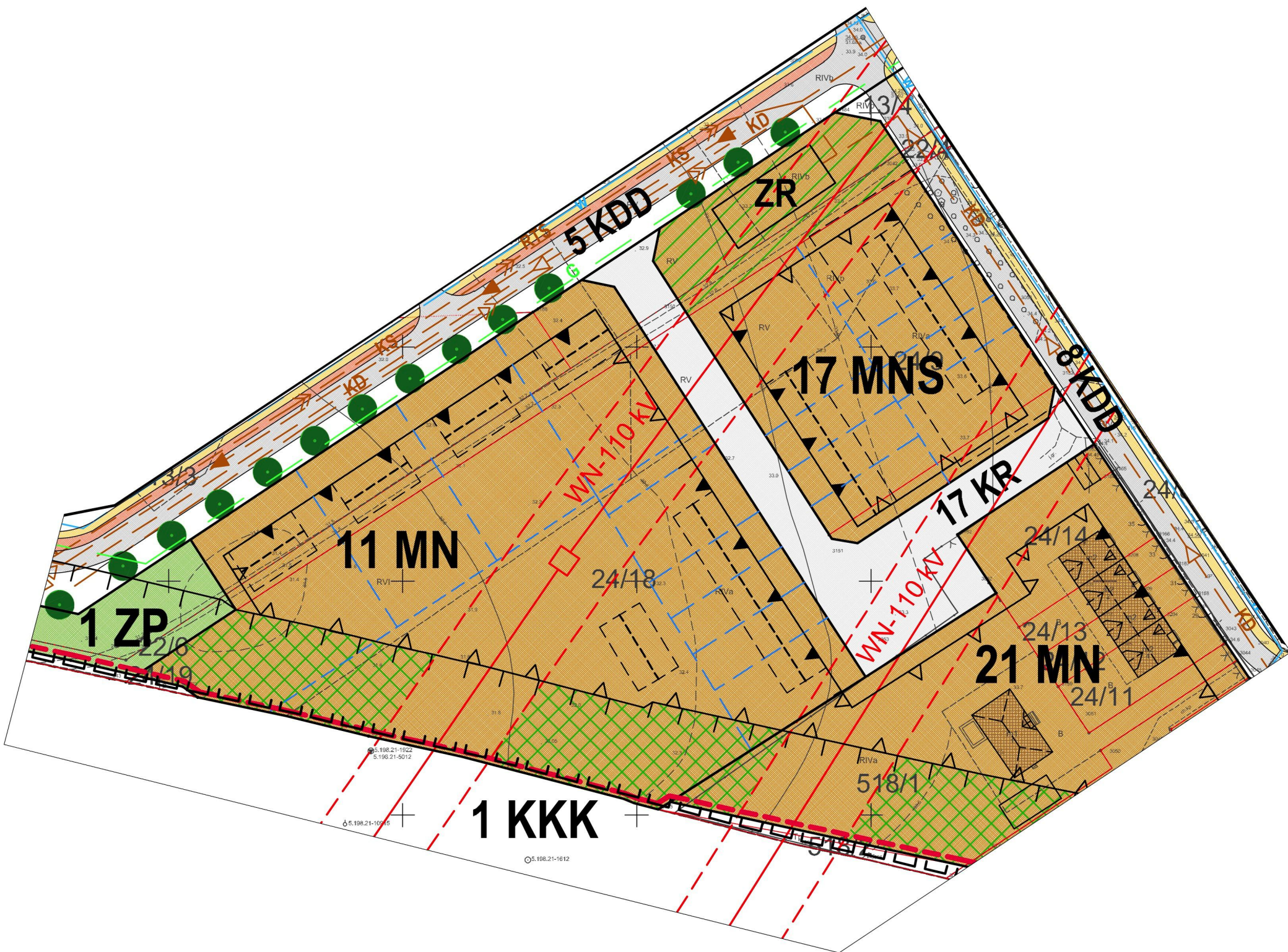
1.



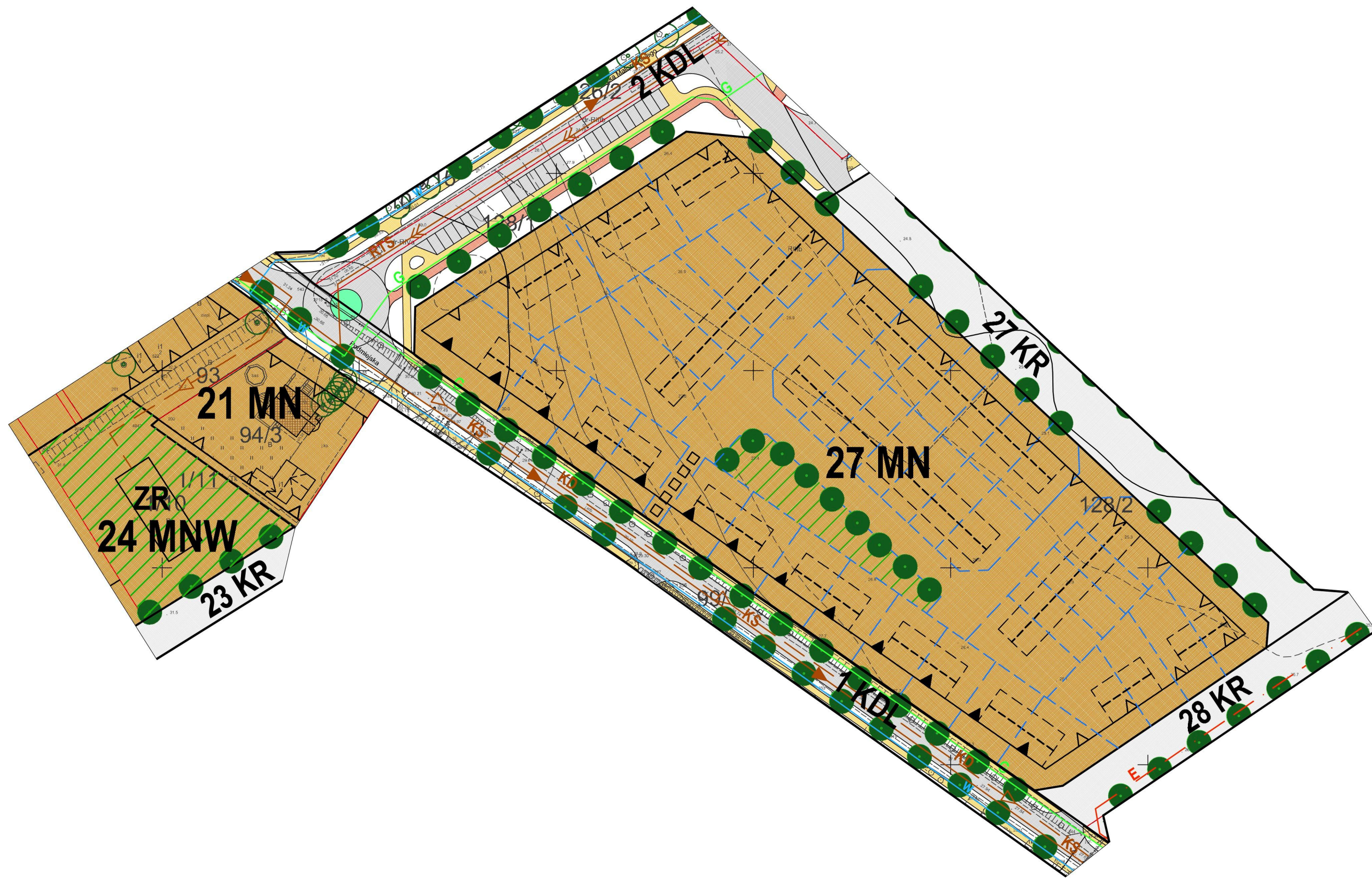
2.



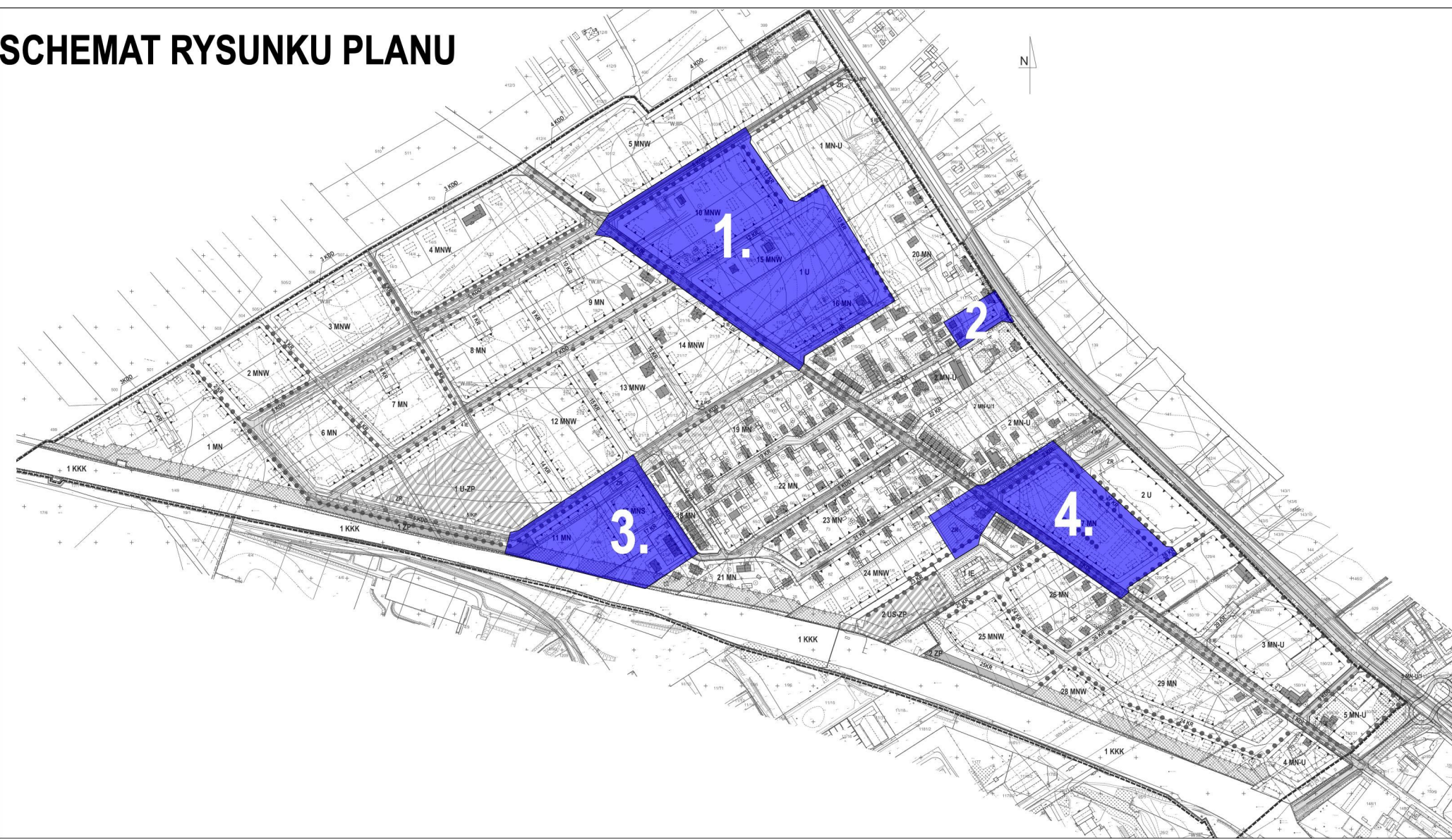
3.



4.




SCHEMAT RYSUNKU PLANU



ZAŁĄCZNIK NR 1 DO UCHWAŁY NR RADY MIEJSKIEJ W STARGARDZIE Z DNIA

MIEJSCOWY PLAN ZAGOSPODAROWANIA PRZESTRZENNEGO
MIASTA STARGARD DOTYCZĄCY TERENU W REJONIE ULIC:
PODMIEJSKIEJ, WOJCIECHA KOSSAKA, SYBIRAKÓW



LEGENDA

	GRANICA ADMINISTRACYJNA MIASTA
	GRANICA OBSZARU OBJĘTEGO PLANEM MIEJSCOWYM
	GRANICA TERENÓW KOLEJOWYCH ZAMKNIĘTYCH
	GRANICA TERENU INWESTYCJI CELU PUBLICZNEGO O ZNACZENIU PONADLOKALNYM DLA LINII KOLEJOWEJ E59
	LINIE ROZGRANICZAJĄCE TERENY O RÓŻNYM PRZEZNACZENIU LUB RÓŻNYCH ZASADACH ZAGOSPODAROWANIA (TERENY ELEMENTARNE)
	LINIE WYDZIELEŃ WEWNĘTRZNYCH W OBRĘBIE TERENÓW ELEMENTARNYCH
2 MN-U	OZNACZENIA TERENÓW ELEMENTARNYCH
2 MN-U/1	OZNACZENIA WYDZIELEŃ WEWNĘTRZNYCH W OBRĘBIE TERENÓW ELEMENTARNYCH

PRZEZNACZENIE TERENÓW

MN	TERENY ZABUDOWY MIESZKANIOWEJ JEDNORODZINNEJ
MNW	TERENY ZABUDOWY MIESZKANIOWEJ JEDNORODZINNEJ WOLNOSTOJĄCEJ
MNS	TERENY ZABUDOWY MIESZKANIOWEJ JEDNORODZINNEJ SZEREGOWEJ LUB GRUPOWEJ
U	TERENY USŁUG
KDL	TERENY DRÓG LOKALNYCH
KDD	TERENY DRÓG DOJAZDOWYCH
KR	TERENY KOMUNIKACJI DROGOWEJ WEWNĘTRZNEJ
KKK	TERENY KOMUNIKACJI KOLEJOWEJ
IE	TERENY ELEKTROENERGETYKI
IKP	TERENY POMPOWNI ŚCIEKÓW
ZP	TERENY ZIELENI URZĄDZONEJ

KSZTAŁTOWANIE ZABUDOWY I ZAGOSPODAROWANIA TERENU

	OBOWIĄZUJĄCE LINIE ZABUDOWY
	NIEPRZEKRACZALNE LINIE ZABUDOWY
	ISTNIEJĄCE LINIE PODZIAŁU TERENU
	ORIENTACYJNE LINIE PODZIAŁU TERENU
	BUDYNKI ISTNIEJĄCE
	ZASADA LOKALIZACJI ZABUDOWY - UKŁAD GŁÓWNEJ KALENICY
	ZAMKNIĘCIA KOMPOZYCYJNE
	ORIENTACYJNY UKŁAD JEZDNI I MIEJSC POSTOJOWYCH
	CIĄGI PIESZE PRZEBIEGAJĄCE W ULICACH
	CIĄGI PIESZE PRZEBIEGAJĄCE W GRANICACH INNYCH TERENÓW ELEMENTARNYCH

	CIĄGI ROWEROWE
	SCHEMAT UKŁADU ZIELENI WYSOKIEJ
	TERENY ZIELENI I REKREACJI W ZABUDOWIE MIESZKANIOWEJ
	STREFA ZIELENI IZOLACYJNEJ

OBSZARY I OBIEKTY CHRONIONE

	GRANICA STREFY "W.III" OCHRONY ARCHEOLOGICZNO-KONSERWATORSKIEJ
	GRANICA STREFY OGRANICZEŃ W ZAGOSPODAROWANIU TERENU
	ISTNIEJĄCE DRZEWA O WARTOŚCI PRZYRODNICZEJ I KRAJOBRAZOWEJ
	STANOWISKO BOCIANA BIAŁEGO
	CAŁY OBSZAR W GRANICACH GŁÓWNEGO ZBIORNIKA WÓD PODZIEMNYCH GZWP 123 ORAZ PROPONOWANEGO OBSZARU OCHRONNEGO TEGO ZBIORNIKA
	CAŁY OBSZAR W GRANICACH ZŁOŻA WÓD TERMALNYCH "STARGARD"
	CAŁY OBSZAR W GRANICACH OBSZARU GÓRNICZEGO "STARGARD" I TERENU GÓRNICZEGO "STARGARD"

INŻYNIERIA

	SIEĆ WODOCIĄGOWA ISTNIEJĄCA
	SIEĆ WODOCIĄGOWA PROJEKTOWANA
	POMPOWNI ŚCIEKÓW SANITARNYCH ISTNIEJĄCA - DO PRZENIESIENIA
	KANALIZACJA SANITARNA ISTNIEJĄCA
	KANALIZACJA SANITARNA PROJEKTOWANA
	RUROCIĄG TŁOCZNY ŚCIEKÓW SANITARNYCH ISTNIEJĄCY
	RUROCIĄG TŁOCZNY ŚCIEKÓW SANITARNYCH PROJEKTOWANY
	ZBIORNIK RETENCYJNO-ROZSĄCAJĄCY PROJEKTOWANY
	KANALIZACJA DESZCZOWA PROJEKTOWANA
	RUROCIĄG TŁOCZNY WÓD DESZCZOWYCH PROJEKTOWANY
	SIEĆ GAZOWA ISTNIEJĄCA
	SIEĆ GAZOWA PROJEKTOWANA
	ELEKTROENERGETYCZNE LINIE NAPOWIETRZNE WN-110 kV ZE STREFĄ ODDZIAŁYWANIA
	ELEKTROENERGETYCZNE LINIE NAPOWIETRZNE SN-15 kV - DO PRZEBUDOWY NA SIEĆ KABLOWĄ
	ELEKTROENERGETYCZNE LINIE KABLOWE ŚREDNIEGO NAPIĘCIA SN-15 kV ISTNIEJĄCE
	ELEKTROENERGETYCZNE LINIE KABLOWE ŚREDNIEGO NAPIĘCIA SN-15 kV PROJEKTOWANE

UKŁAD WSPÓŁRZĘDNYCH 2000 (STREFA V) - EPSG: 2176

MAPA ZASADNICZA W POSTACI RASTROWEJ
Z PAŃSTWOWEGO ZASOBU GEODEZYJNEGO I KARTOGRAFICZNEGO
- STAROSTA STARGARDZKI - LICENCJA NR NG.II.6642.2944.2021.SI_3214_P

