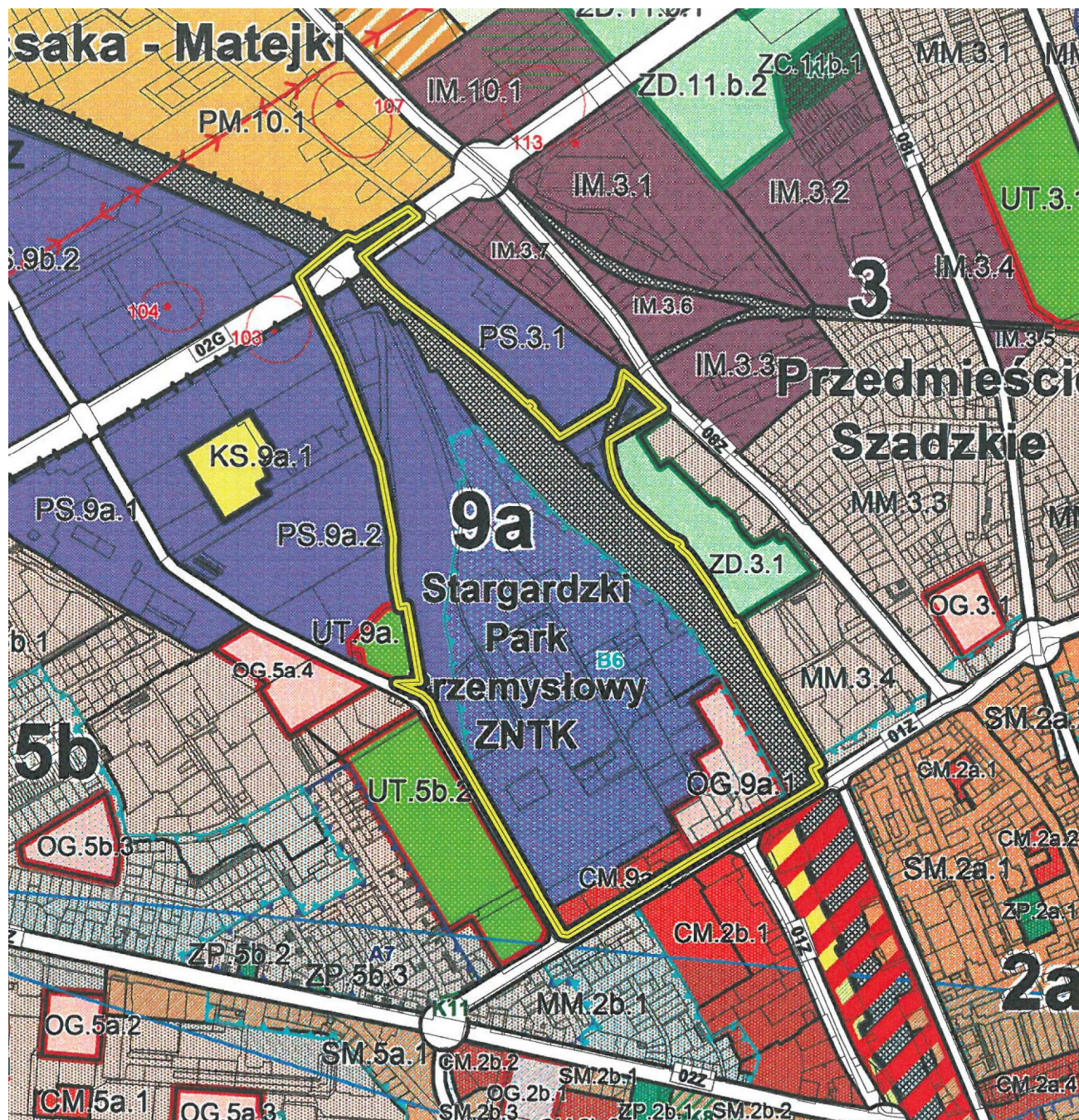





**WYRYS ZE STUDIUM UWARUNKOWAŃ I KIERUNKÓW ZAGOSPODAROWANIA
PRZESTRZENNEGO MIASTA STARGARDU SZCZECIŃSKIEGO skala 1:10 000**



GRANICE TERENU
OBJĘTEGO PLANEM

FUNKCJA TERENU W STUDIUM:

- | | | |
|---|----|--|
|  | PS | tereny produkcyjno - składowe |
|  | CM | tereny centralne miasta i miejsca koncentracji usług |
|  | OG | tereny dla potrzeb powszechnych gminy |